

УПРАВЛЕНИЕ ПО ЗЕМЛЕУСТРОЙСТВУ
И РЕГИСТРАЦИИ И ПРАВ НА НЕДВИЖИМОЕ ИМУЩЕСТВО ГОСРЕГИСТРА
КЫРГЫЗСКОЙ РЕСПУБЛИКИ

идентификационный код 3140400040090
 кадастровый номер УЛ ПУШКИНА Б/Н
 адрес единицы недвижимости (город, село, улица, дом, кв.)


ТЕХНИЧЕСКИЙ ПАСПОРТ
ЕДИНИЦЫ НЕДВИЖИМОЕ ИМУЩЕСТВА

УЧЕБНЫЙ корпус СШ №9
назначение недвижимости

Собственник	часть (доля)	Документы на право собственности
Департамент М.С.		Постановление от 16.09.2013. №388 Гос. акт о праве депар. пользования №5 019686 от 22.10.2015.

Пользователь	часть (доля)	Документы на право пользования

руководитель управления КАНЫБЕКОВ К.К.
Ф.И.О.



ПОДПИСЬ

составлен " 30 " 09 2014 г.

М.П.

замечания

при обнаружении изменений технических параметров единицы недвижимого имущества взамен
 данному техническому паспорту собственнику выдается новый технический паспорт
 технический паспорт не является правоустанавливающим и/или правоудостоверяющим документом
 на недвижимое имущество.

ЭКСПЛИКАЦИЯ К ПЛАНУ ОСНОВНЫХ СТРОЕНИЙ

Таблица №1

Этаж	Пом.	№ документа	№ инвентаризации	Наименование помещения	Площадь по внутреннему обмеру (кв.м.)									
					общая площадь	уменьшенное	администр.	жилая	торговые	складские	промпост.	культ.-быт.	служебные	прочие
1	I			Б/Н коридор	26.3								26.3	
	II			ХОИЕ	160.3								160.3	
	III			лестнич.пл	33.6								33.6	
	IV			КЛАСС	343.8		343.8						343.8	
	V			КЛАССОВКА	37.0								37.0	
	VI			КАБИНЕТ	69.2		69.2						69.2	
	VII			РАЗДЕЛКА	38.0								38.0	
	VIII			ЗАЛ ПИТАНИЯ	47.3								47.3	
	IX			ОЛЫНЕБНЫЙ	46.0								46.0	
	X			СПОРТ. ЗАЛ	174.2		174.2						174.2	
				Итого:	1035.7		587.2						448.5	
2	I			Б/Н ЛЕСТНИЧ. ПЛ	36.1								36.1	
	II			КЛАСС	441.0		441.0						441.0	
	III			КАБИНЕТ	74.3		74.3						74.3	
	IV			ЛАБОРАТОР	73.8		73.8						73.8	
	V			ОБСЕР.	87.7								87.7	
	VI			КОРИДОР	129.8								129.8	
	VII			БИБЛИОТЕКА	17.5		17.5						17.5	
				Итого:	860.6		607.0						253.6	
				Всего:	1296.3		1194.2						702.1	

ИДЕНТИФИКАЦИОННЫЙ КОД
НЕДВИЖИМОСТИ 3-14-04-0004-0090

Регистрационное дело

№104

нас. пункт СЕЛО ТЕНАИК

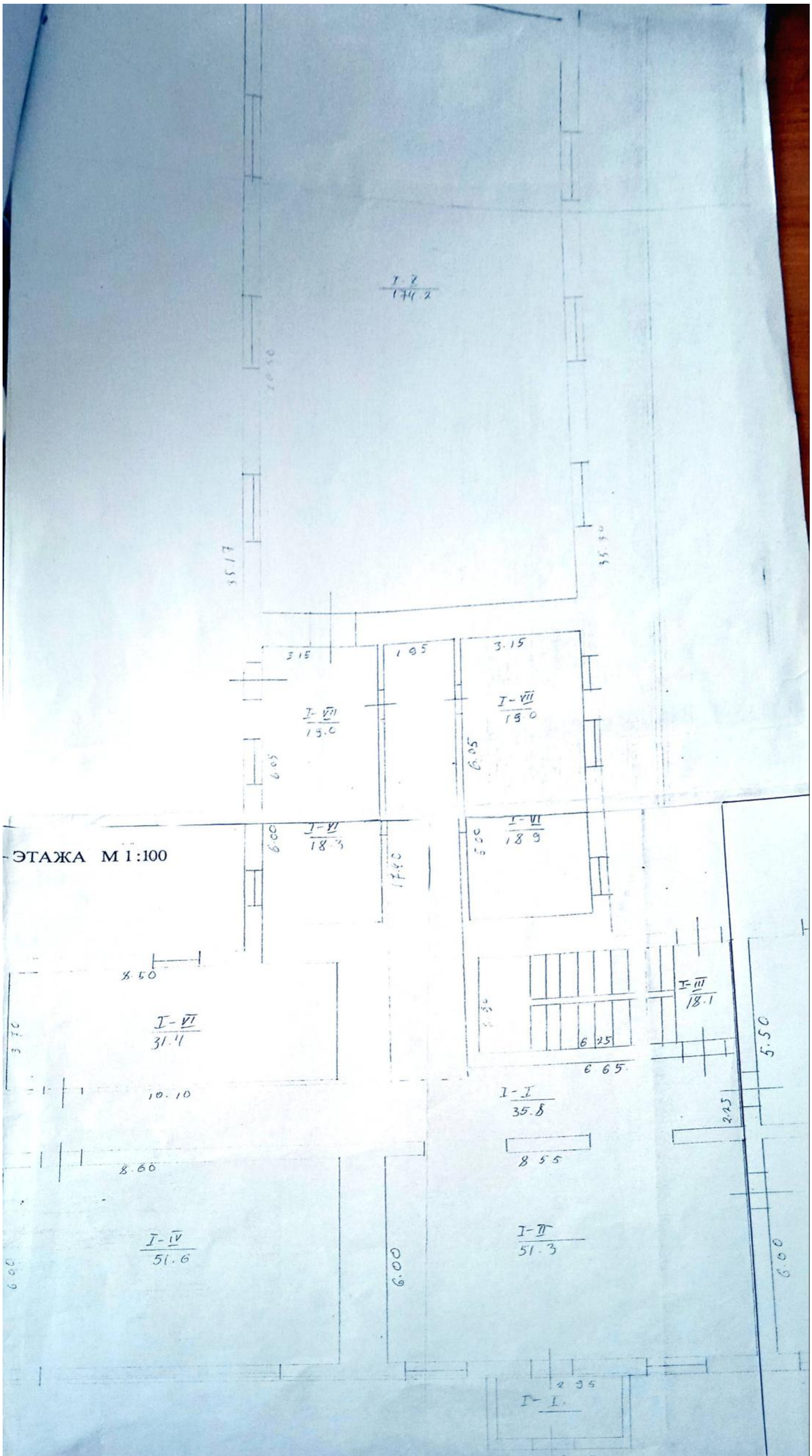
улица ПУШКИНА

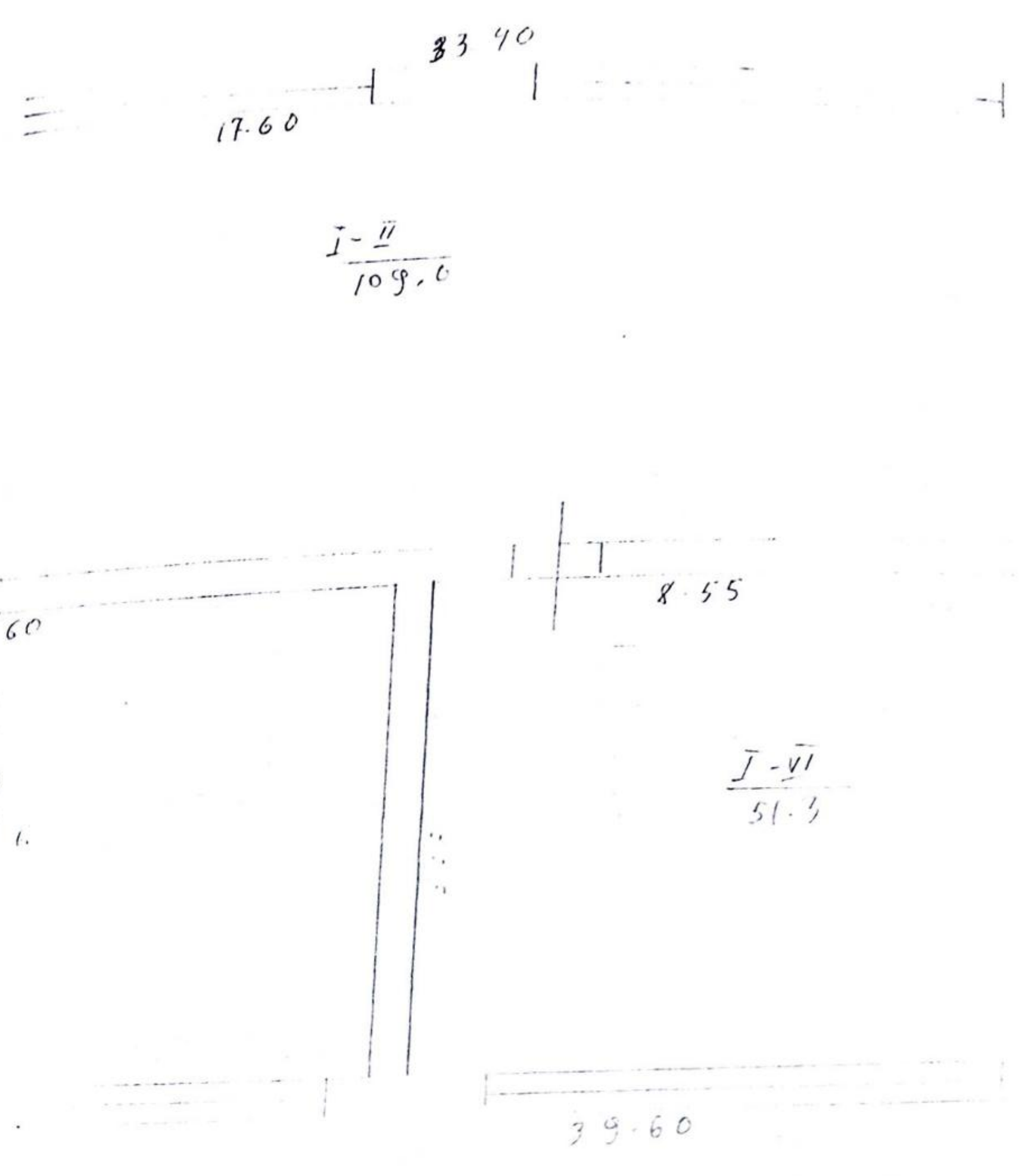
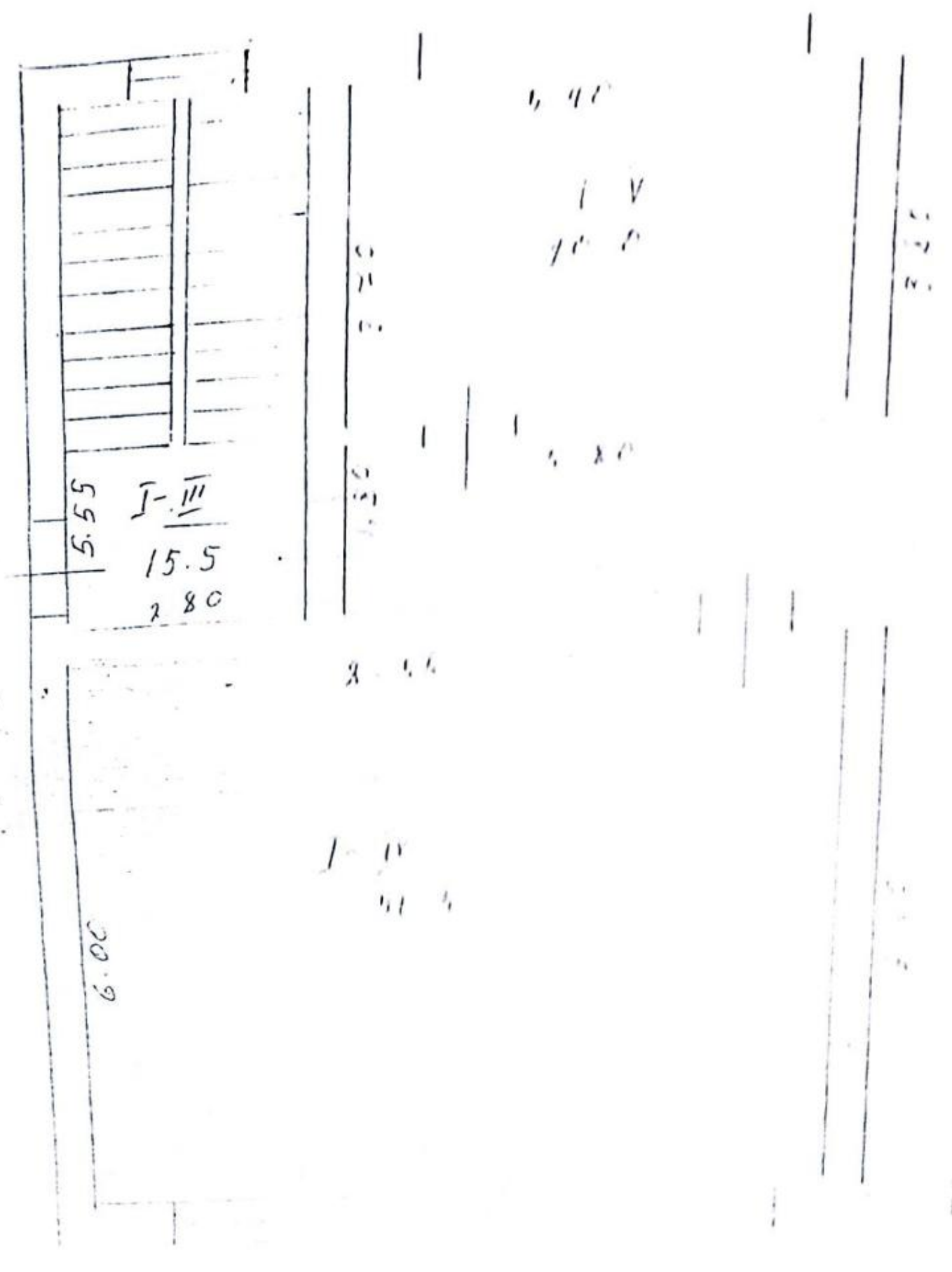
№ ДОМА Е/Н № КВ. _____

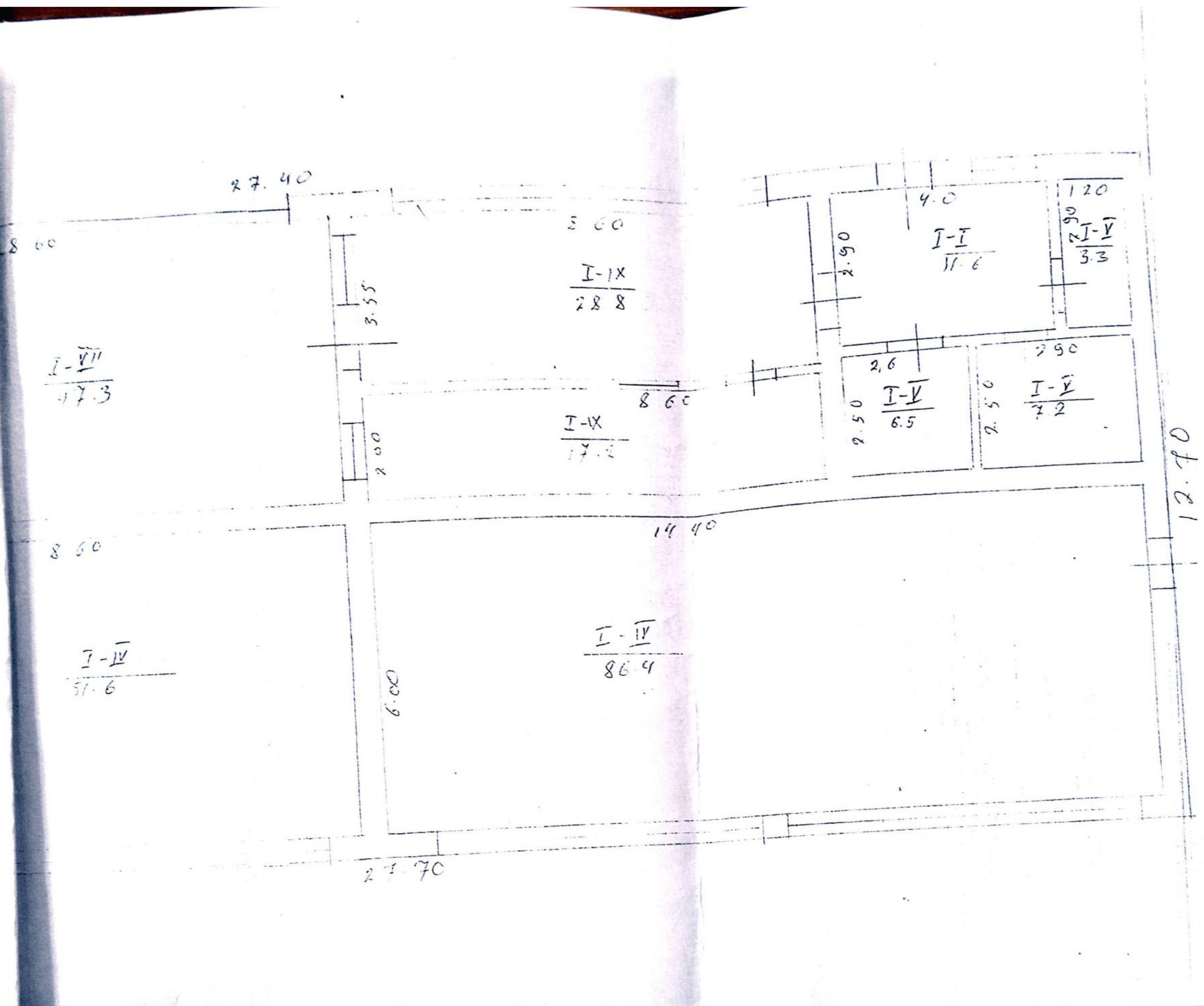
ХАРАКТЕРИСТИКА СТРОЕНИЙ И СООРУЖЕНИЙ по наружным замерам

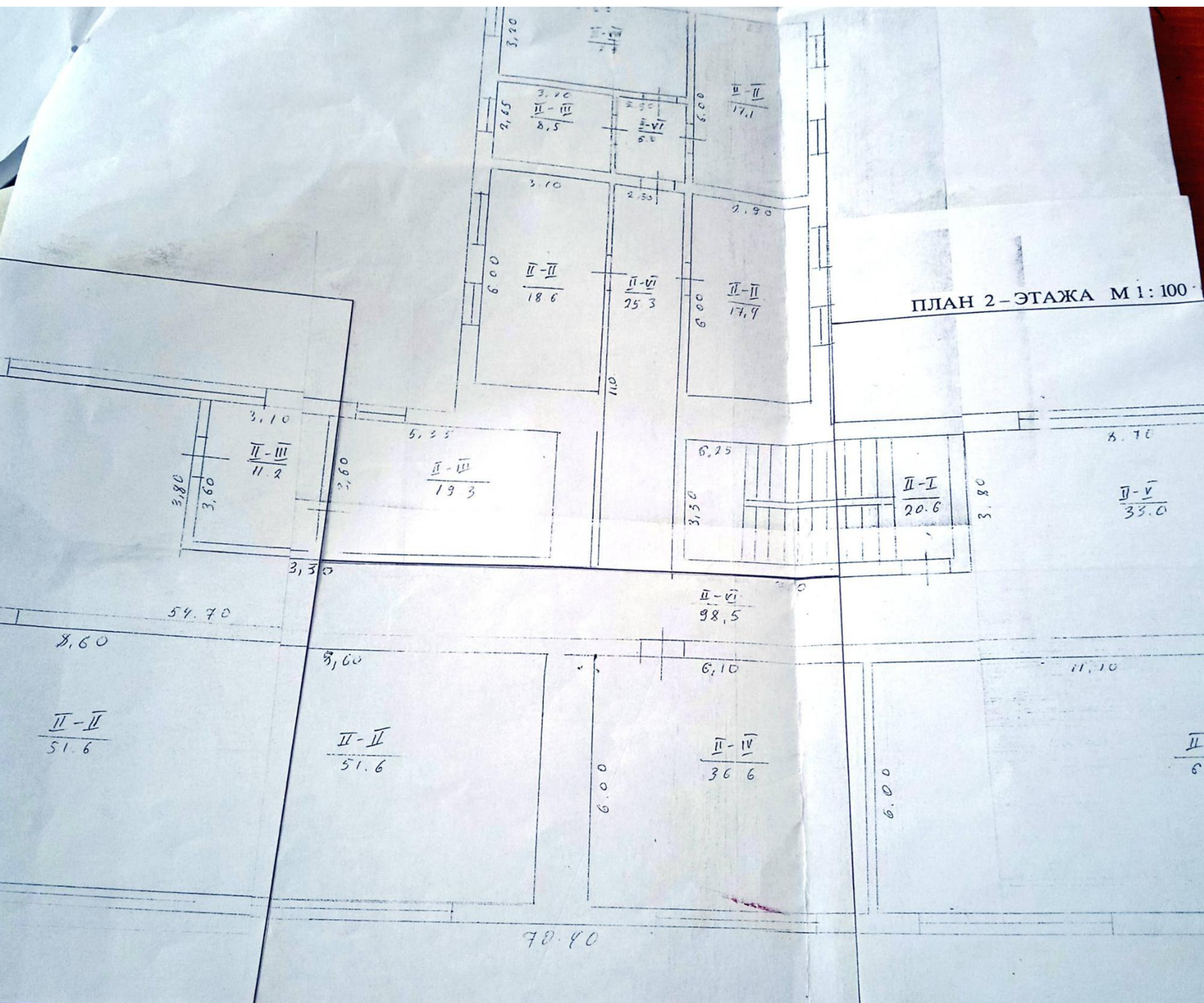
Лист № 2

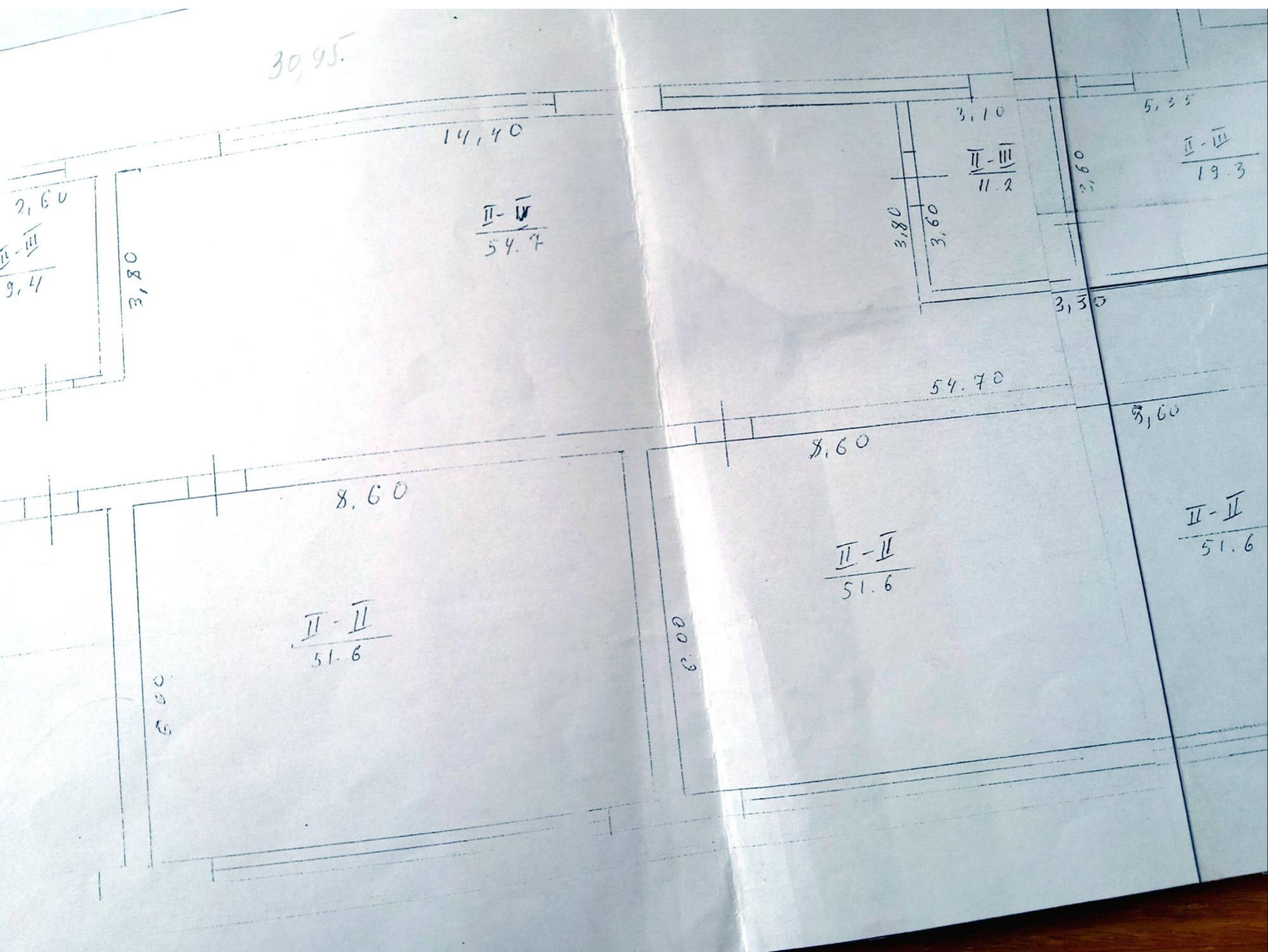
Наименование строения	Год постройки	Фундамент	Стены	Кровля	Площадь
Бетон. с ш № 9		бетон.	н/к	шифр.	1226.0
		бетон.	н/к	шифр.	171.7
		бетон.	н/к	шифр.	36.6
Итого:					1334.0











ПЛАН 2-ЭТАЖА М 1:100

